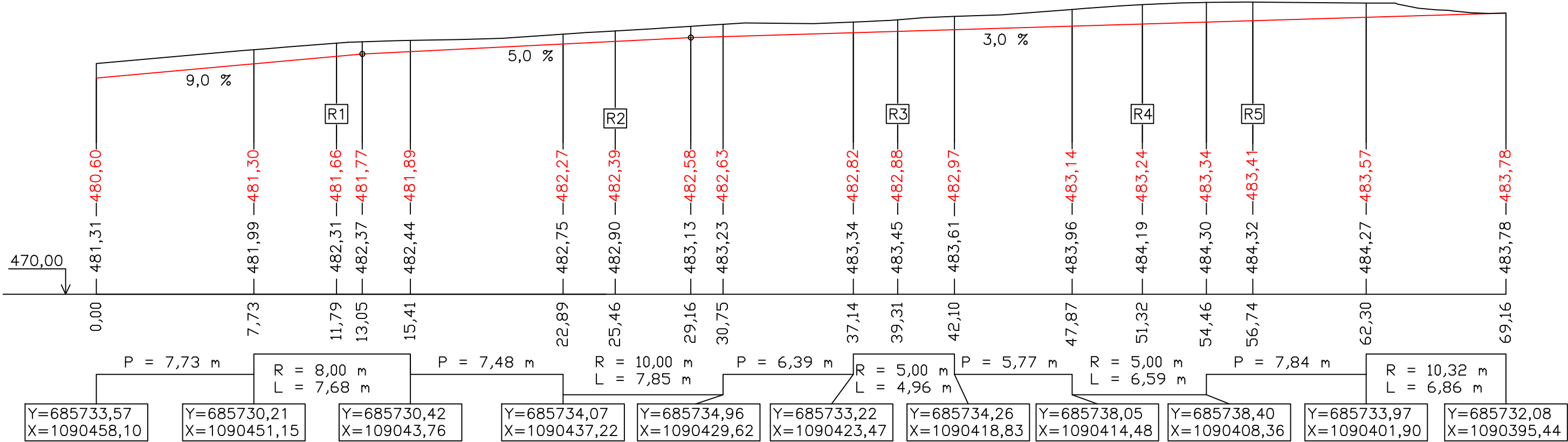
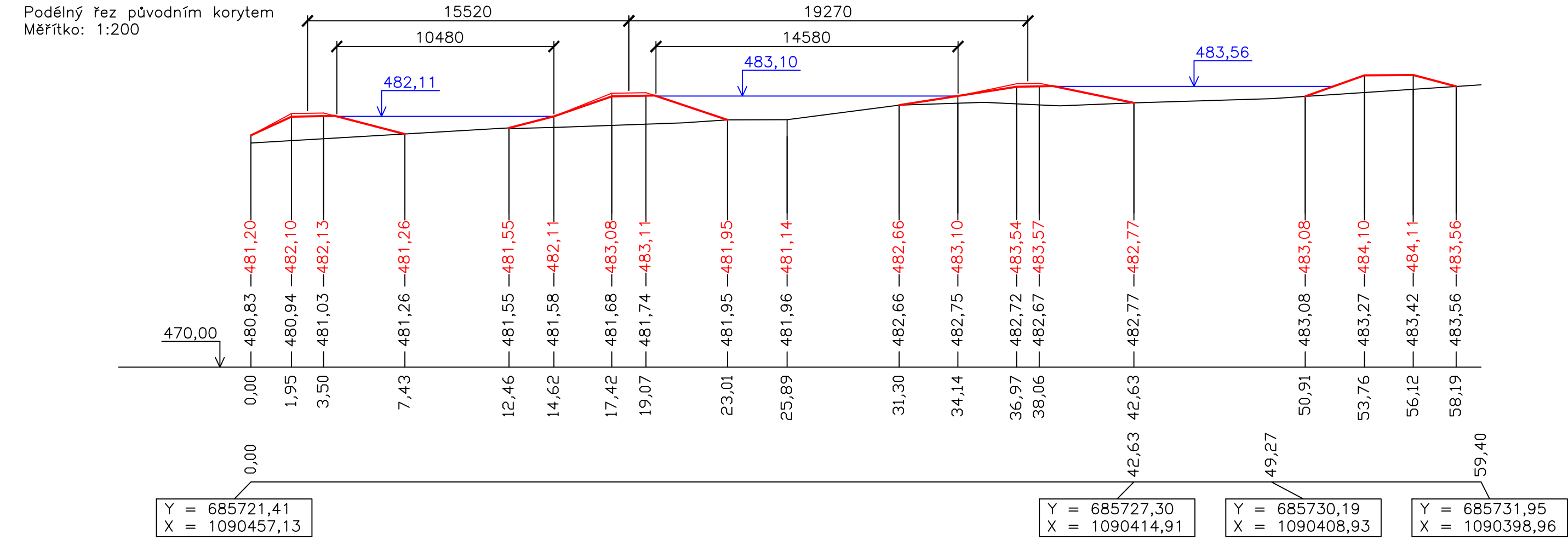


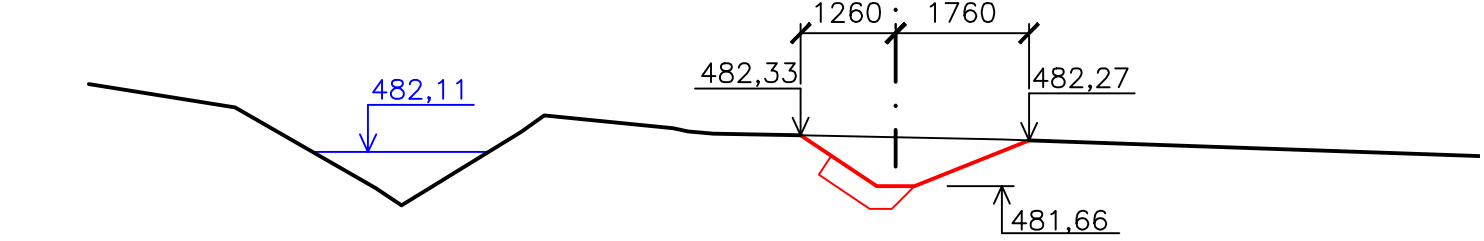
Podélný řez revitalizovaným korytem  
Měřítko: 1:200



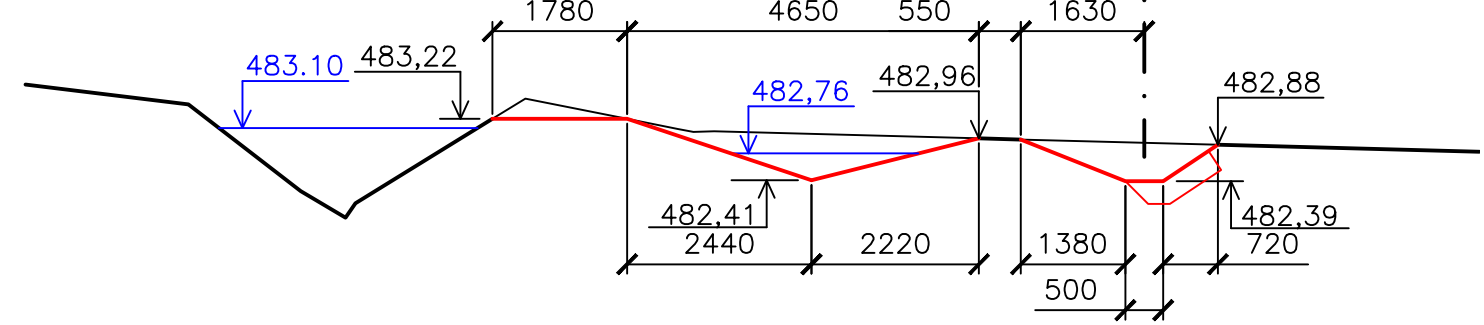
Podélný řez původním korytem  
Měřítko: 1:200



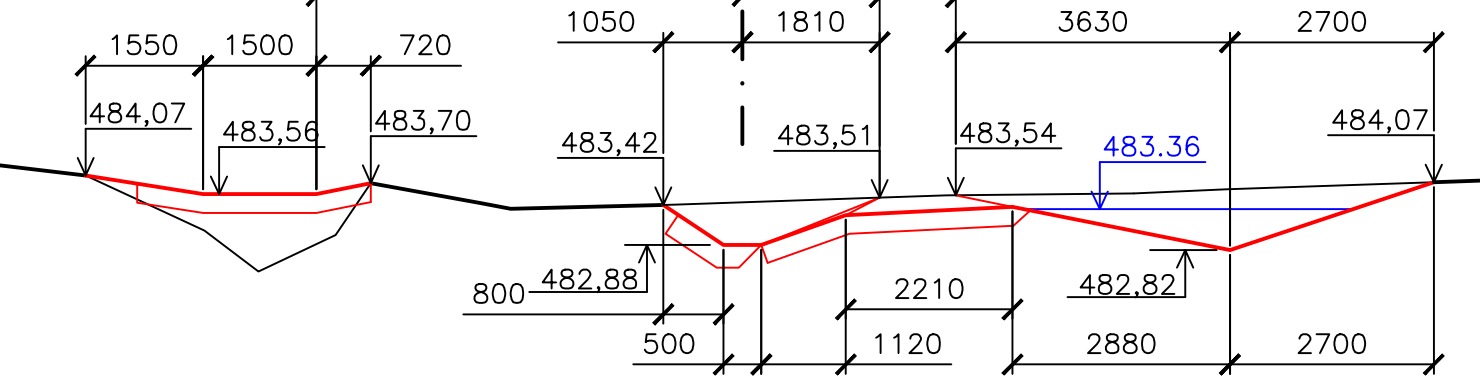
Příčný řez R1  
Měřítko: 1:100



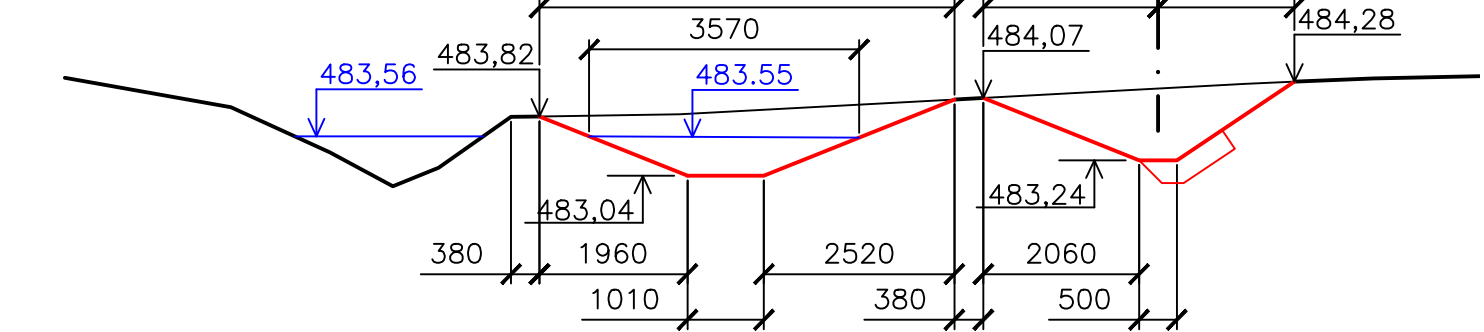
Příčný řez R2  
Měřítko: 1:100



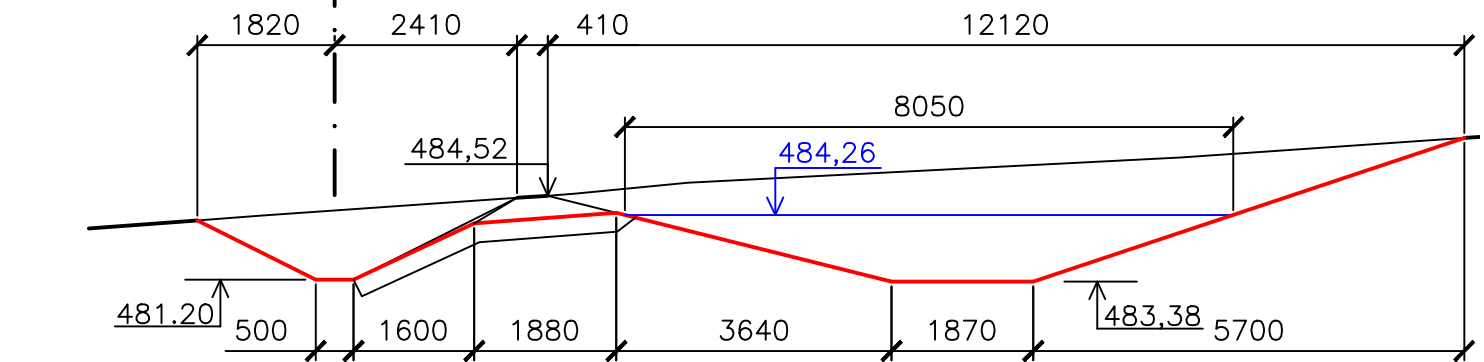
Příčný řez R3  
Měřítko: 1:100



Příčný řez R4  
Měřítko: 1:100



Příčný řez R5  
Měřítko: 1:100



Polohový systém S-JTSK, výškový systém Bpv

Vypracoval: Ing. Karel Barták		Zodpovědný projektant: Ing. Karel Barták	
Investor: Česká republika – Státní pozemkový úřad, 130 00 Praha 3, Husinecká 1024/11a Krajský pozemkový úřad pro Kraj Vysočina, Pobočka Havlíčkův Brod Smetanovo náměstí 279, 580 02 Havlíčkův Brod IČO: 01312774, DIČ: CZ01312774		HRADECKÁ SPOLEČNOST s.r.o. Hradec 60 584 01 Ledec nad Sázavou Tel. 728 978 931 bartak@hradeckaspolcnost.cz	
Kraj: Vysočina	Okres: Havlíčkův Brod	Katastrální území: Kozlov u Ledče n. Sáz.	
Akce: VN1 a REV1 v k.ú. Kozlov u Ledče nad Sázavou		Datum: 08/2022	
Obsah: Revitalizace toku a tůň nad nádrží		Stupeň PD: DSP	
		Měřítko: 1:200 (4xA4)	
		Část: D.1.2.b.8	